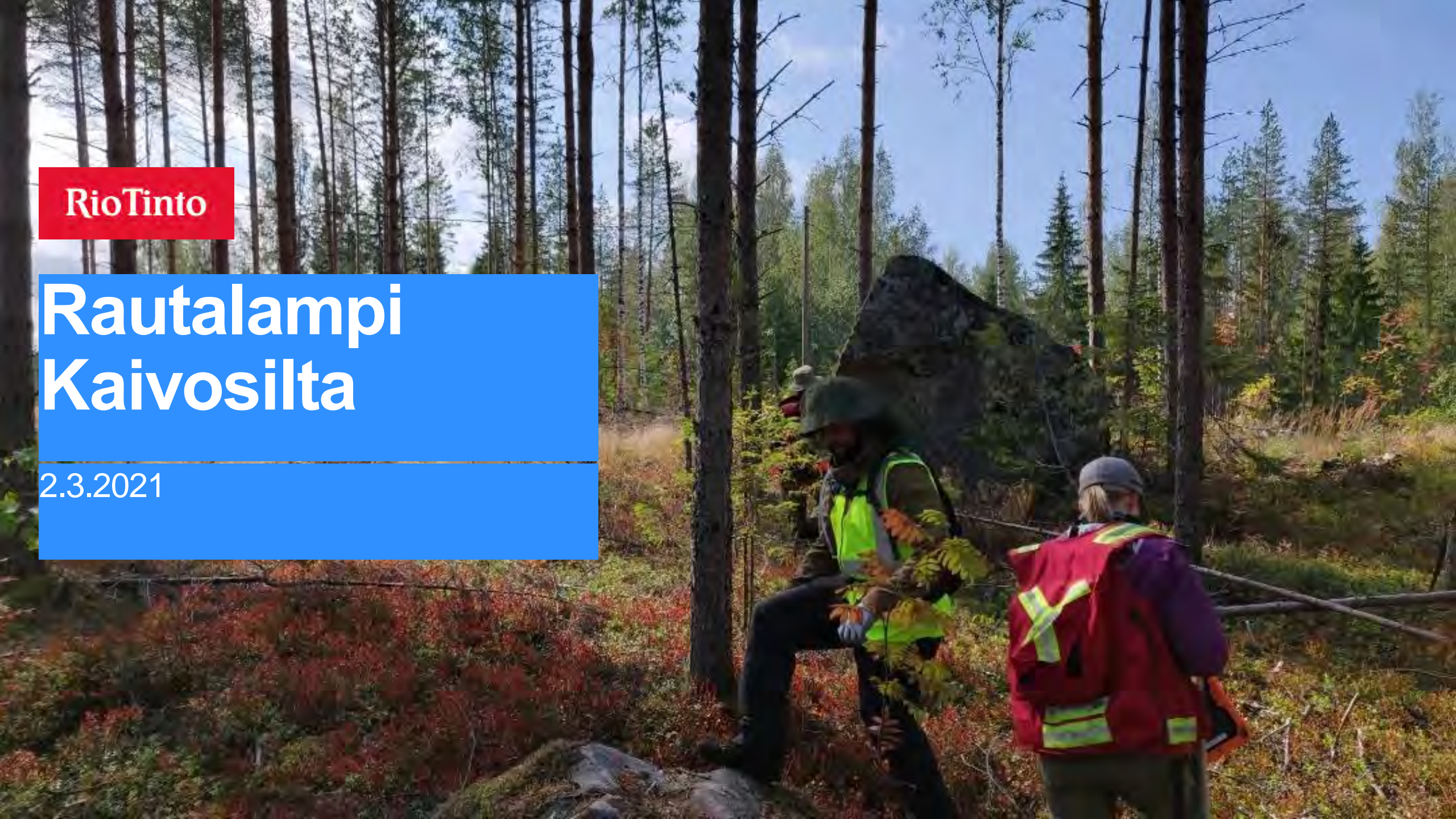




RioTinto

# Rautalampi Kaivosilta

2.3.2021





# Rautalampi Kaivosilta

- Keitä me olemme
- Tehdyt työt
- Varhaisen etsintävaiheen suunnitelmat
- Töistä ilmoittaminen
- Toivomme keskustelua ja vuorovaikuttamista



# Missä toimimme

Aluminium

Copper & Diamonds

Energy & Minerals

Iron Ore

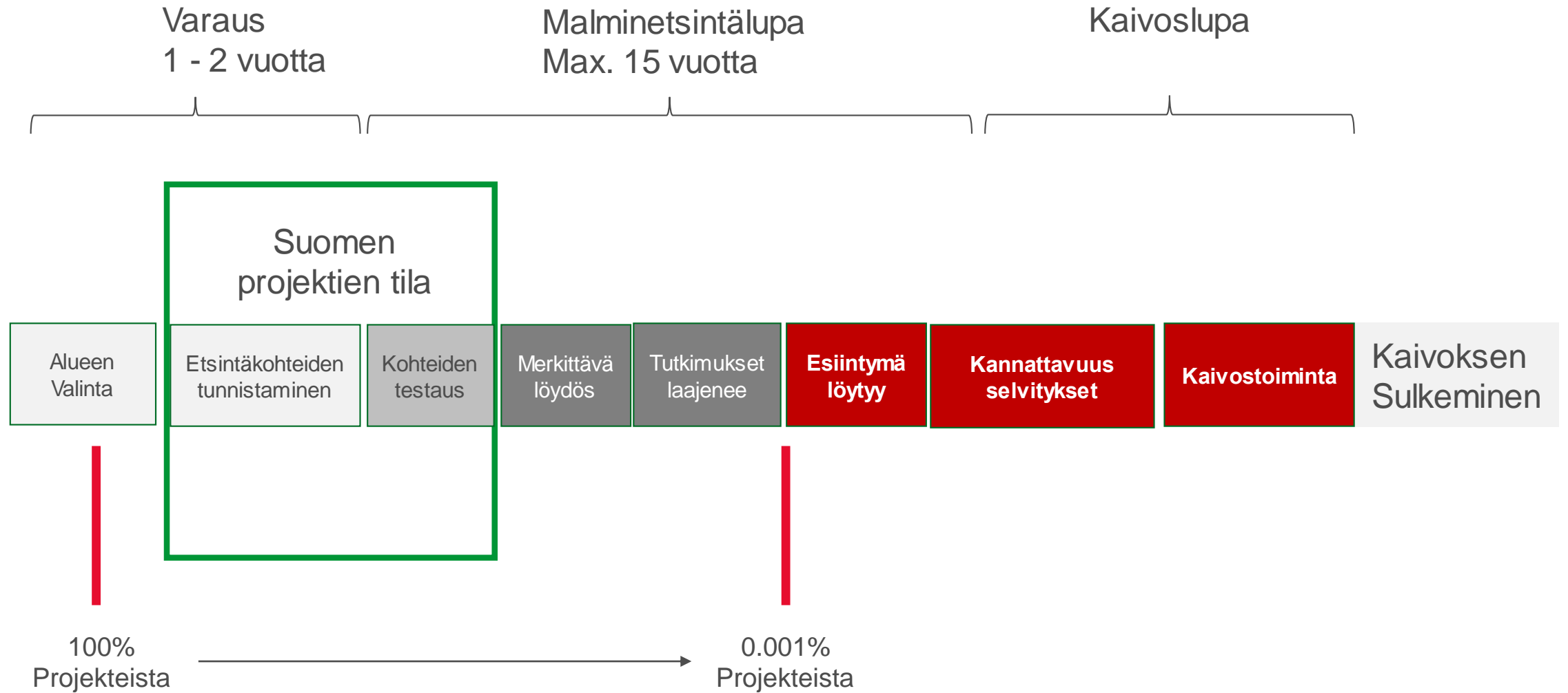
Growth & Innovation

## Key

- Mines and mining projects
- Smelters, refineries, power facilities and processing plants remote from mine

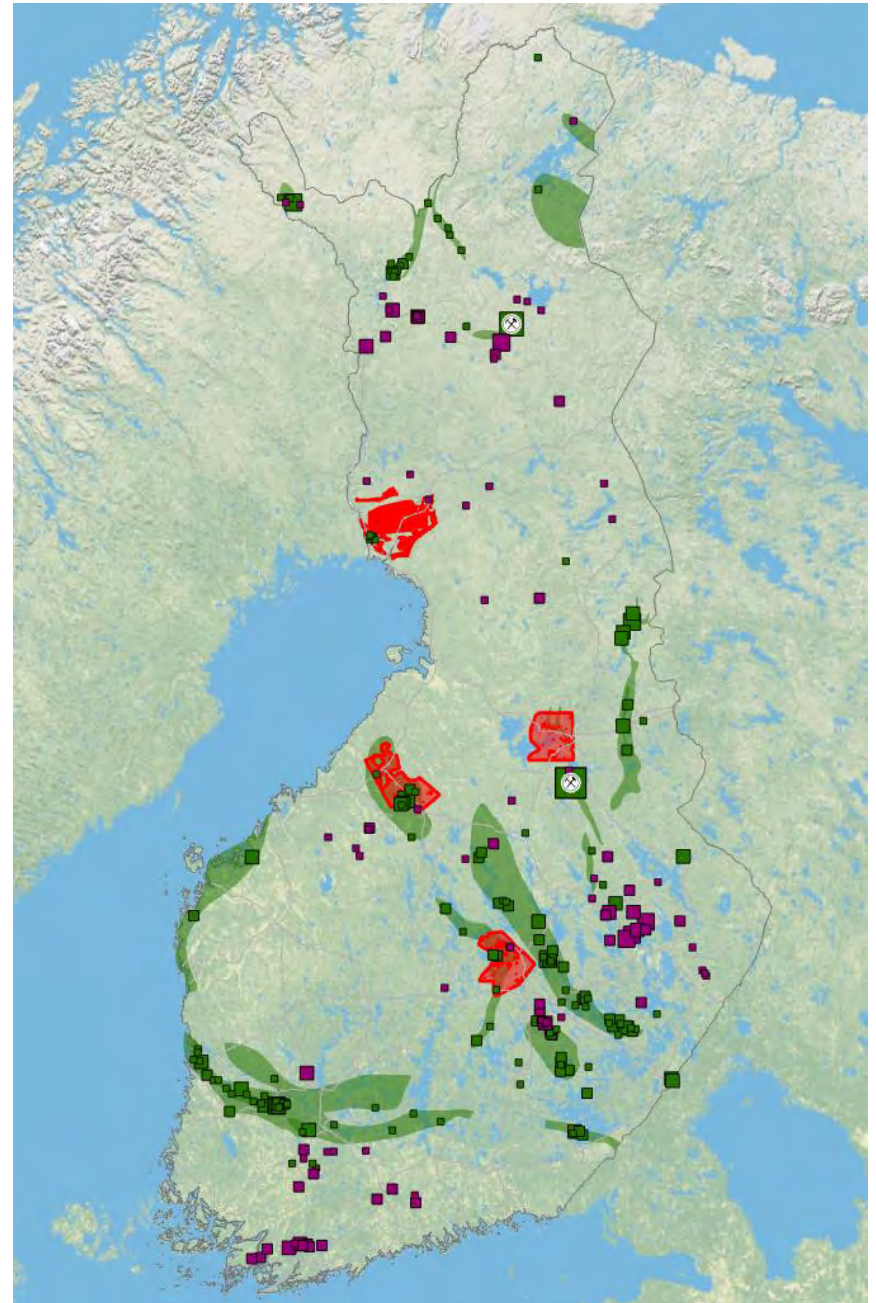


# Malminetsinnän vaiheet



# Mitä ja miksi me etsimme Suomessa?

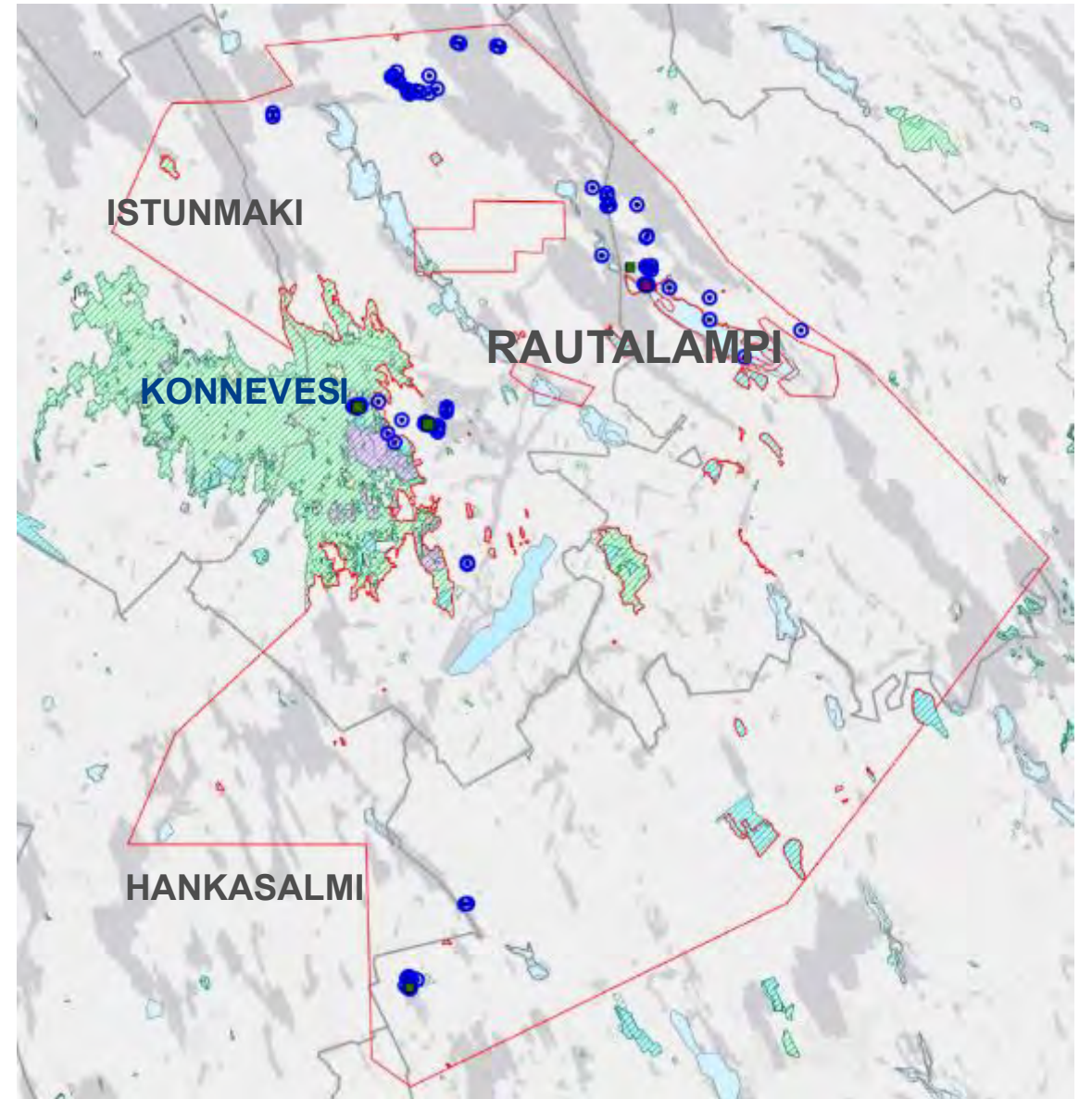
- Nikkeliä ja kuparia
- Suomella on pitkä historia malminetsinnässä ja kaivostoiminnassa
- Suomen tehtyjen malminetsintätöiden arkistointi tarjoaa hyvän tuen töiden suunnittelulle
- Kallioperän geologia tarjoaa hyvän mahdollisuuden etsiä nikkeliä ja kuparia
- Suomen kaivoslaki on hyvä, selkeä ja sen kehittämiseen on ennustettavat suuntaviivat





# Tehdyt työt - 2018

- Alueella aiemmin muiden toimesta tehdyt tutkimustyöt (kairareiät)





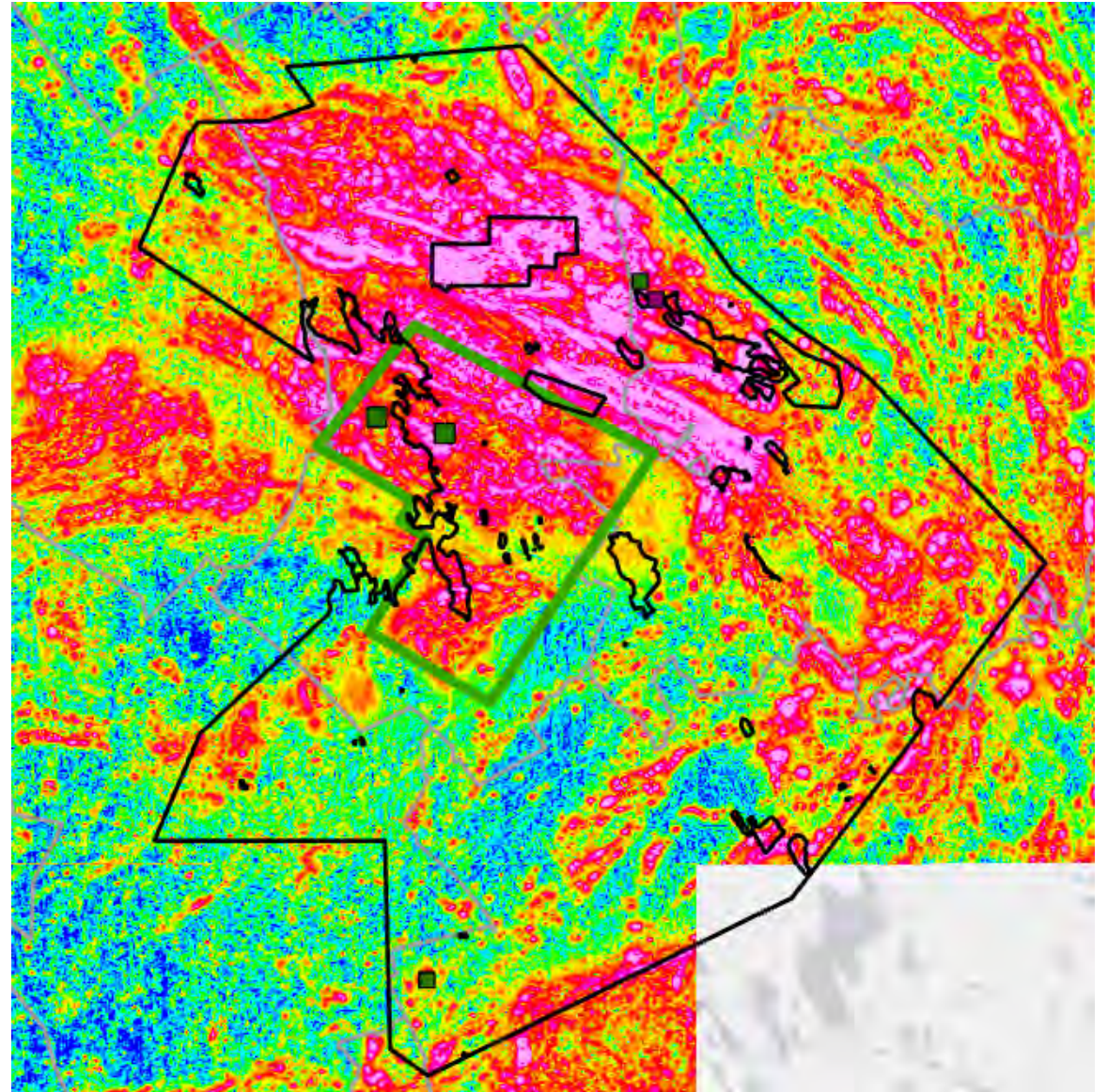
# Tehdyt työt – 2019 ja 2020





# 2020 lentomittaus

-Vihreällä rajattu alue (GTK magneettinen lentomittausaineisto taustalla)






# Suunnitelmat 2021

- Kerätyn aineiston läpikäynti
- Ympäristö ja suojelualueet
- Yhteiskunta ja maanomistajakokoukset
- Malminetsintälupien lähettäminen
- Lentomittausaineistosta havaittujen kohteiden tarkastelu ja kairaus





A photograph of two hikers walking away from the camera on a rocky ridge in a forest. The hiker in front is wearing a red jacket with a white 'X' on the back and dark pants. The hiker behind is wearing a black jacket with a yellow reflective vest and dark pants. The forest is dense with tall, thin trees, and the sky is blue with some clouds. The ground is rocky and covered with some low-lying vegetation.

**Kiitos!**  
**Kysymyksiä?**

Kysymyksiä voi lähettää meille myös osoitteeseen:  
[RTXFinlandInfo@riotinto.com](mailto:RTXFinlandInfo@riotinto.com)